



Tona

CIRCUIT PERMANENT D'ORIENTACIÓ

INFORMACIÓ IMPORTANT

El Circuit d'Orientació de Tona és una proposta per descobrir el poble d'una manera divertida i entretinguda. Els controls són fites numerades; es representen al mapa per mitjà de cercles.

Al mapa hi ha un total de **30 fites, que podeu seguir en l'ordre que preferiu. Hi ha un circuit urbà amb 12 fites i un de rural amb 18 fites**, tot i que es poden fer els dos circuits alhora i així allargar la passejada.


Mentre estiguen cercant les fites, tinguen respecte per l'entorn, les propietats privades i els animals. No travesseu els camps conreats. S'han de tenir en compte la senyalització viària i les normes de circulació.

Les persones que realitzen el recorregut han de fer-ho de manera correcta i sense riscos. L'Ajuntament de Tona no es fa responsable dels danys o accidents que es puguin produir mentre se segueix aquest circuit d'orientació.

En cas de detectar alguna anomalia o incidència, agrairíem que ens n'informéssiu al telèfon **938 870 201** o al correu **esports@tona.cat**

SIMBOLOGIA IOF

Del mapa i del traçat



SIMBOLOGIA IOF


Del mapa





	Pista bona		Marge de roca infranquejable
	Pista		
	Corriol bò		Grup de pedres Roca /Pedra
	Corriol		
	Carretera		Marge de terra
	Carrer		Corba de nivell
	Escales		Corba mestra
	Rierol		Corba intermitja
	Rec		Rasa
	Bassa/piscina		
	Tanca		Privat
	Tanca infranquejable		Terreny obert
	Línia elèctrica		Terreny rústic
	Arbre singular		Bosc net
	Arbre sec/tombat		Vegetació impassable
	Font		Cultiu
	Element singular		Paviment
	Cota		Contrucció

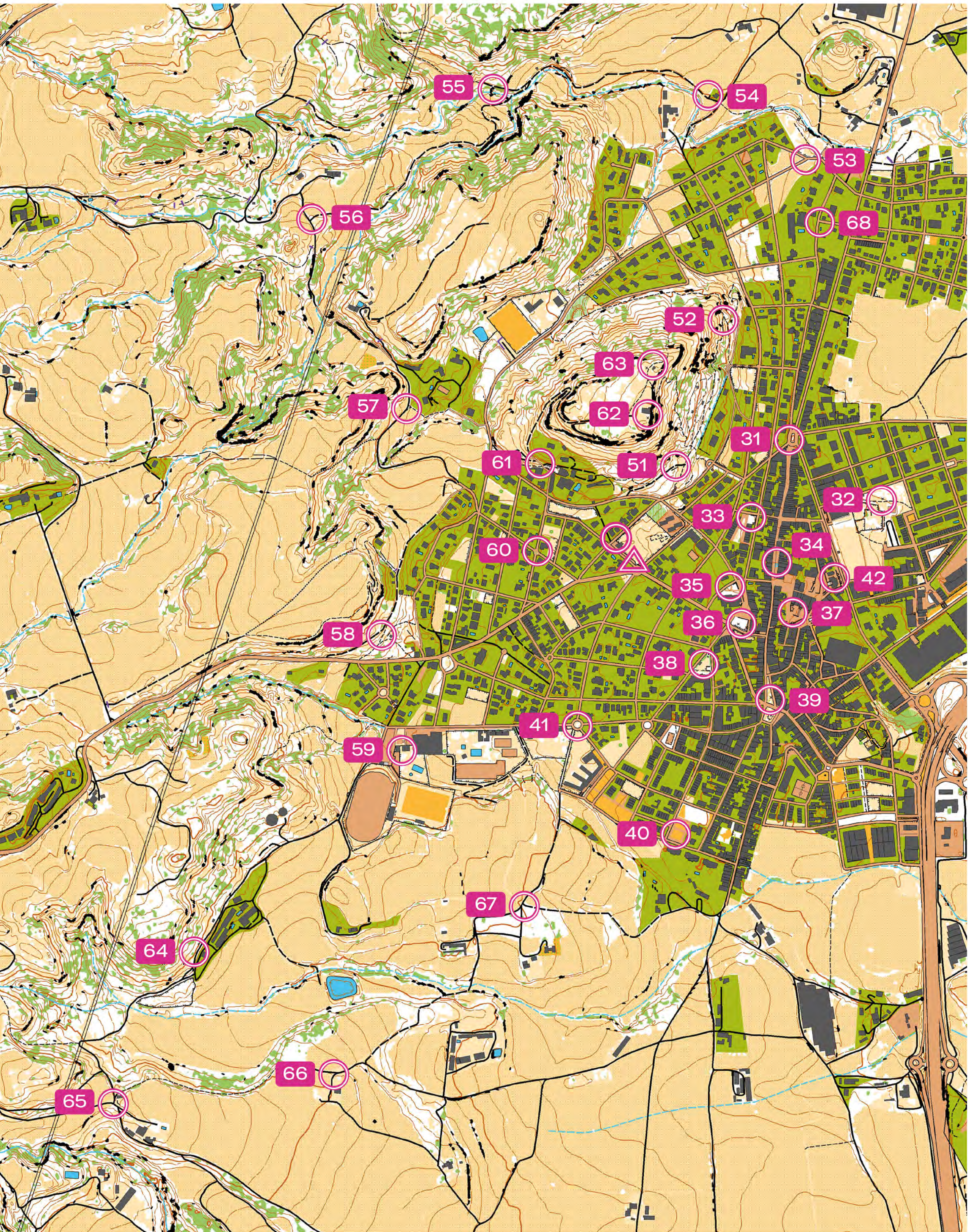
Del traçat

	Sortida
	Control
	Número del control
	Arribada

EL MAPA



-  Sortida
-  Control
-  Número del control
-  Arribada



PER MARCAR
les fites



CIRCUIT PERMANENT D'ORIENTACIÓ

CIRCUIT RURAL

51 Mur, al peu	60 Cruïlla de camins
52 Cruïlla de corriols	61 Element singular
53 Element singular	62 Element singular
54 Cruïlla de camins	63 Element singular
55 Marge, al peu	64 Construcció, cara oest
56 Cruïlla de camins	65 Element singular, cantonada mur
57 Bosquet, arbres	66 Element singular
58 Construcció, cara oest	67 Cruïlla de camins
59 Element singular	68 Element singular

CIRCUIT URBÀ

31 Element singular	37 Font cantonada mur
32 Element singular	38 Construcció cara sud
33 Element singular	39 Element singular
34 Font	40 Element singular
35 Element singular	41 Element singular
36 Font, cantonada mur	42 Element singular, cantonada mur

Troba la fita


→ toca la casella

es marcarà com a feta



**DESCOBREIX
TONA**

Gràcies a l'orientació





Tona

DESCOBREIX TONA GRÀCIES A L'ORIENTACIÓ

Al mapa hi trobareu 30 fites que es poden seguir en l'ordre que vulgueu, dividides en dos circuits: un d'urbà (12 fites) i un de rural (18 fites).

El circuit urbà recorre els carrers de Tona i permet descobrir places, parcs, comerços, bars, equipaments públics i espais d'ensenyament i cultura, combinant història i vida actual del poble.

El circuit rural, des de la falda del Castell de Tona, transcorre per camins entre camps, boscos i rierols, amb ermites i masies que reflecteixen la tradició agrària de la zona. Des del turó del castell es pot gaudir d'una panoràmica espectacular de la plana d'Osona, amb vistes als Cingles de Bertí, el Matagalls i fins als Pirineus.

El recorregut comença i acaba al Museu i Jaciment del Camp de les Lloses, que recull més de 2.100 anys d'història.

CONSELLS PER ORIENTAR EL MAPA

- Gireu el mapa a mesura que avanceu, seguint la direcció de la marxa.
- Feu coincidir carrers, camins, edificis i altres elements amb el mapa.
- Quan està ben orientat, la dreta de la realitat coincideix amb la dreta del mapa.

ABANS DE COMENÇAR

- Observeu el mapa i la llegenda.
- Situeu el punt on sou i planifiqueu el recorregut.
- Avanceu amb calma: és millor anar en la direcció correcta que córrer i equivocar-se.

NORMES I RESPONSABILITAT

- Respecteu la natura, l'arquitectura, les propietats privades i els animals.
- No travesseu camps conreats.
- Tingueu en compte la senyalització i les normes de circulació.
- Cada participant és responsable del seu recorregut.
- L'organització no es fa responsable de danys o accidents.

visitatona

